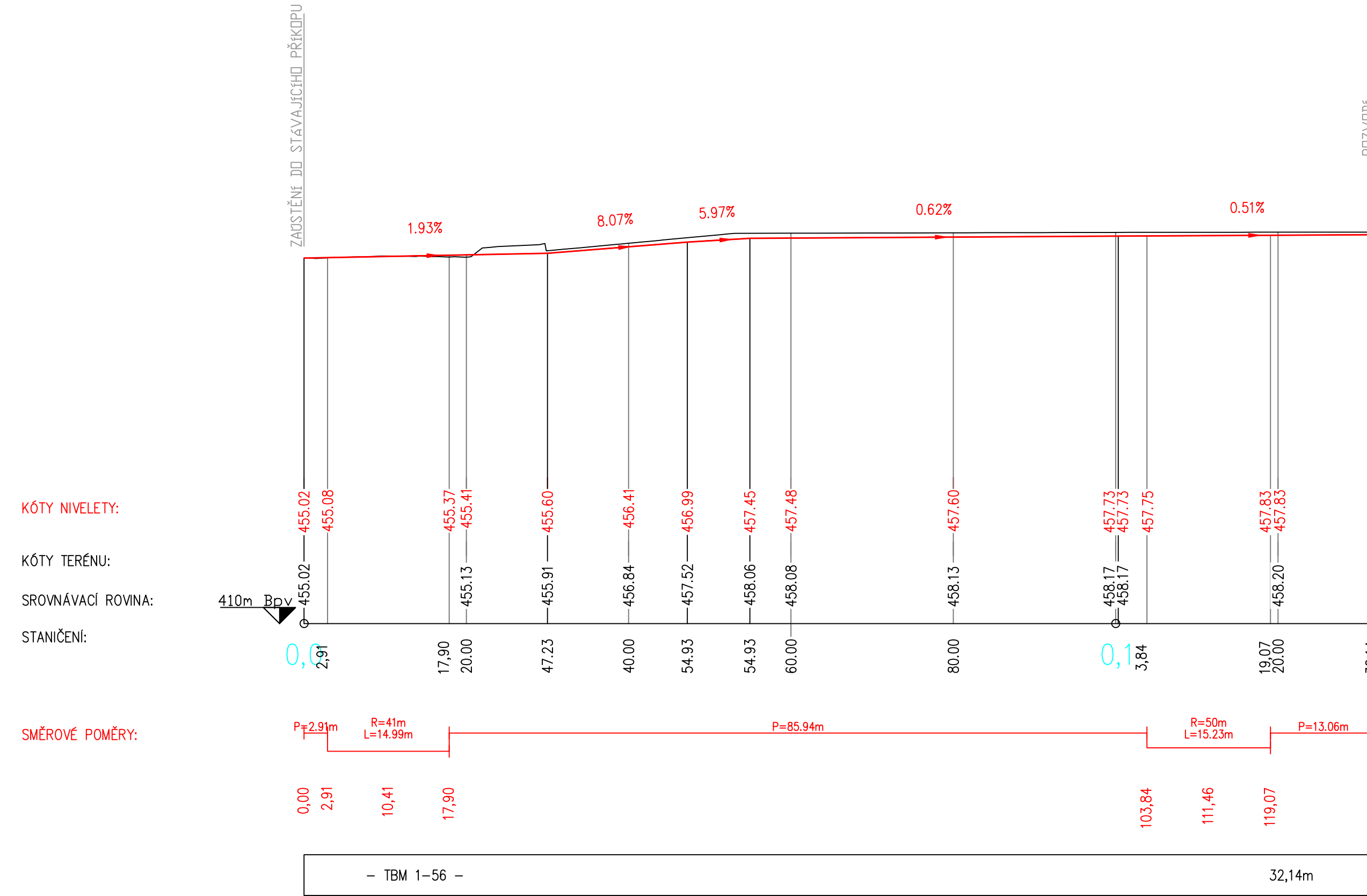
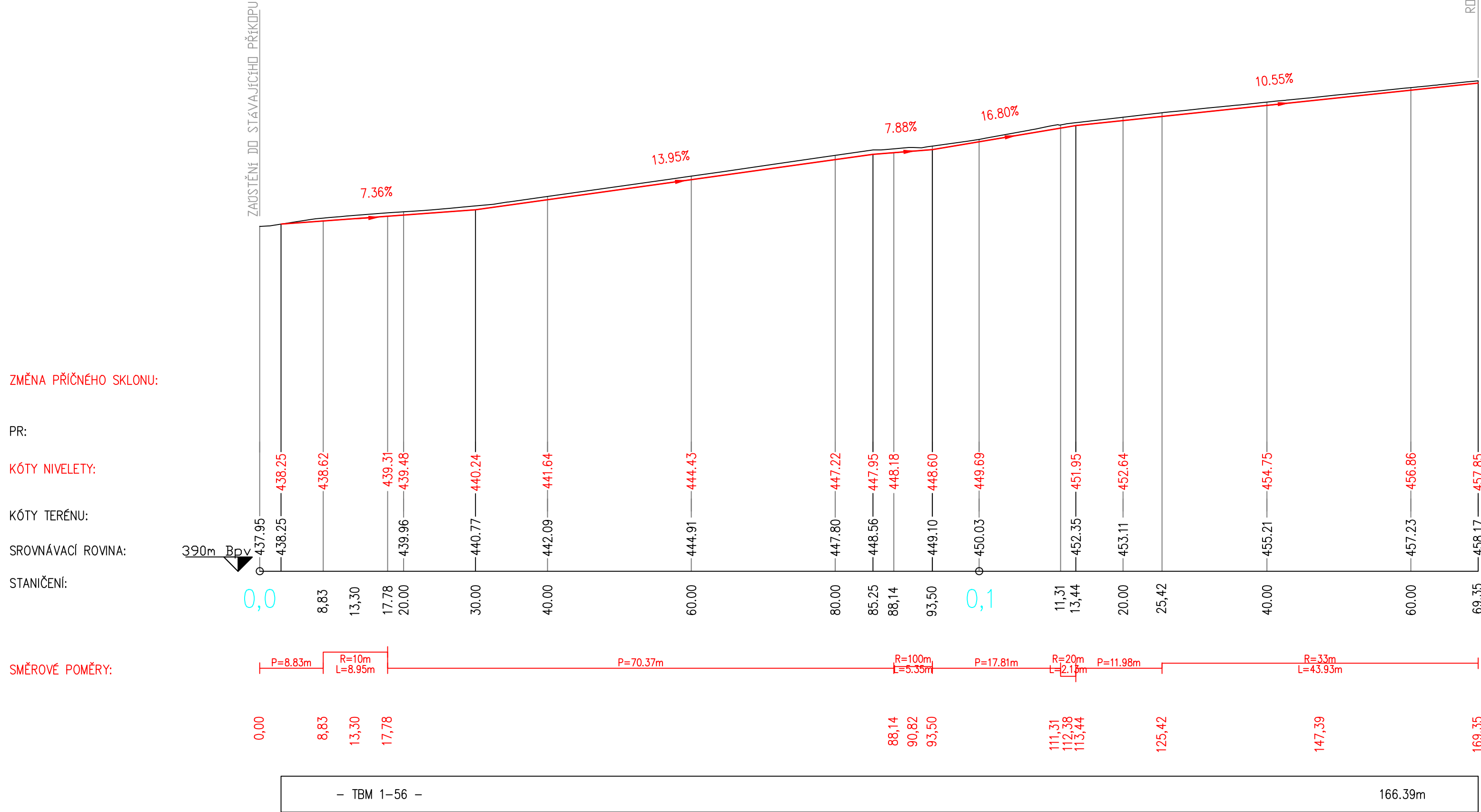


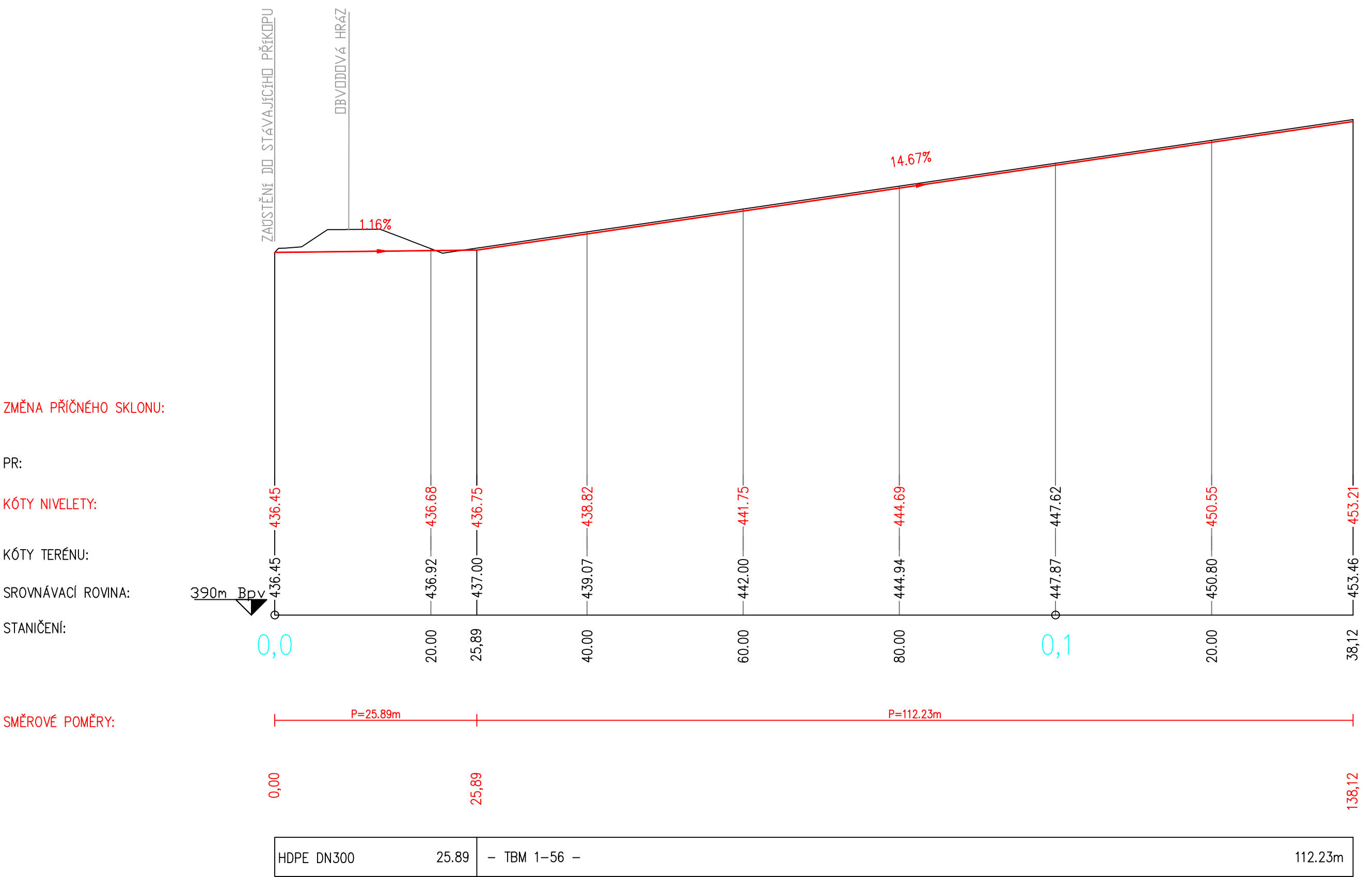
Podélný profil: TRASA A M 1:500/500
Rozsah: km 0,00000 - km 0.132



Podélný profil: TRASA B M 1:500/500
Rozsah: km 0,00000 - km 0.169



Podélný profil: TRASA C M 1:500/500
Rozsah: km 0,00000 - km 0.138



Souřadnicový systém JTSK, Výškový systém Bpv

Zodpovědný projektant:	Ing. Roman Pýcha	Vypracoval:	Ing. Ivana Olivová	INTERPROJEKT ODPADY s.r.o. Heleny Malířové 11/282, 169 00 Praha 6 tel.: +420 233 081 999 iČ: 26473224 e-mail: interpro@interpro.cz, web.: www.interpro.cz
Investor:	Město Klatovy, Náměstí Miru 62/I, 339 01 Klatovy	Datum:	12/2024	
Stavba:	SKLÁDKA TKO ŠTĚPÁNOVICE IV. ETAPA	Měřítko:	1:500/500	Paré:
Místo:	katastrální území : Dehtín [767646], Štěpánovice u Klatov [767662]	Stupeň:	DPS	
Stavební objekt:	SO 06 ZÁCHYTNÝ PŘÍKOP - ČÁST 1	Zak. č.:	727/2024	Č. výkresu:
Výkres:	PODÉLNÉ PROFILY TRASA "A", TRASA "B", TRASA "C"			

602/1/SO06